



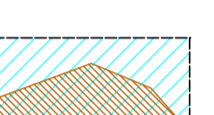


**LEGENDA**

- Vincoli ambientali
-  Ris. nat. reg. orientata «Bosco delle Pianelle» [ rif. legisl. LR Puglia 27/2002 ]
  -  > SIC Murgia di Sud-Est > PUTT Puglia Amb. Terr. Est. "B"
  -  Parco naturale regionale «Terra delle Gravine» [ rif. legisl. LR Puglia 18/2005 e 6/2011 ]
  -  Riserva naturale speciale «Murge Orientali» [ rif. legisl. L.Q 394/1991 ]
  -  Oasi di Protezione (Odp 3) [ rif. Piano faunistico-venatorio Prov. Ta 2009-2014 ]
  -  Usi civici - terre libere [ rif. Beni paesaggistici validati art. 142 ]



REGIONE PUGLIA



CITTÀ DI MARTINA FRANCA

**COMUNE DI MARTINA FRANCA**  
PROVINCIA DI TARANTO

RISERVA NATURALE ORIENTATA REGIONALE  
BOSCO DELLE PIANELLE

**PIANO TERRITORIALE**



RISERVA NATURALE ORIENTATA REGIONALE  
**BOSCO DELLE PIANELLE**  
GESTIONE PROVVISORIA  
(Legge Regione Puglia 27/2002-art.19)  
[www.riservaboscopianelle.it](http://www.riservaboscopianelle.it)



RISERVA NATURALE ORIENTATA REGIONALE  
**BOSCO DELLE PIANELLE**

Direttore della Riserva  
Dott. Ing. Giuseppe Mandina

Responsabile incaricato  
Dott. Giancarlo Mastrovito  
Architetto urbanista

Staff tecnico-scientifico  
Dott. Pietro Chiantarile Biologo naturalista  
Dott. Bruno Franzone Forestale  
Dott. Gianfranco Moro Geologo  
Dott. Benedetto Panelli Economista

FASE 1  
QUADRO  
CONOSCITIVO

**Tav. 1**  
SCALE VARIE

Carta di inquadramento territoriale  
e dei vincoli ambientali