




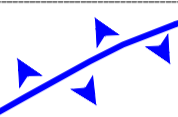




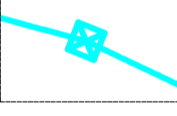
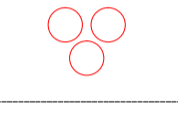


LEGENDA

| | | | |
|---|--|---|--|
|  | Limite Riserva |  | Infrastrutture militari |
|  | Masserie di prossimità funzionale con la riserva > attività agricola > attività zootecnica > sfruttamento forestale |  | Strada provinciale n. 581 > impatto veicolare > rischio incendio > frammentazione ecologica |
|  | Sfruttamento forestale in atto |  | Viabilità secondaria asfaltata |
|  | Pascolo non regolamentato |  | Pressione venatoria esercitata su aree contermini alla riserva |
|  | Rischio incendio prevalente |  | Fenomeni di instabilità su pareti rocciose verticali |
|  | Elettrodotti |  | Presenza invasiva del cinghiale |

| | | |
|---|--|--|
|  REGIONE PUGLIA |  CITTÀ DI MARTINA FRANCA | COMUNE DI MARTINA FRANCA PROVINCIA DI TARANTO RISERVA NATURALE ORIENTATA REGIONALE BOSCO DELLE PIANELLE PIANO TERRITORIALE |
|  RISERVA NATURALE ORIENTATA REGIONALE BOSCO DELLE PIANELLE GESTIONE PROVVISORIA (Legge Regione Puglia 27/2002-art.13) www.riservaboscopianelle.it | |  RISERVA NATURALE ORIENTATA REGIONALE BOSCO PIANELLE |
| Direttore della Riserva Dott. Ing. Giuseppe Mandina Responsabile incaricato Dott. Giancarlo Mastrovito Architetto urbanista Staff tecnico-scientifico Dott. Pietro Chiantare Biologo naturalista Dott. Bruno Franzone Forestale Dott. Gianfranco Moro Geologo Dott. Benedetto Fanelli Economista | | FASE 2 QUADRO INTERPRETATIVO Tav. 14 SCALA 1:10000 Carta delle interferenze e dei fattori di rischio |