

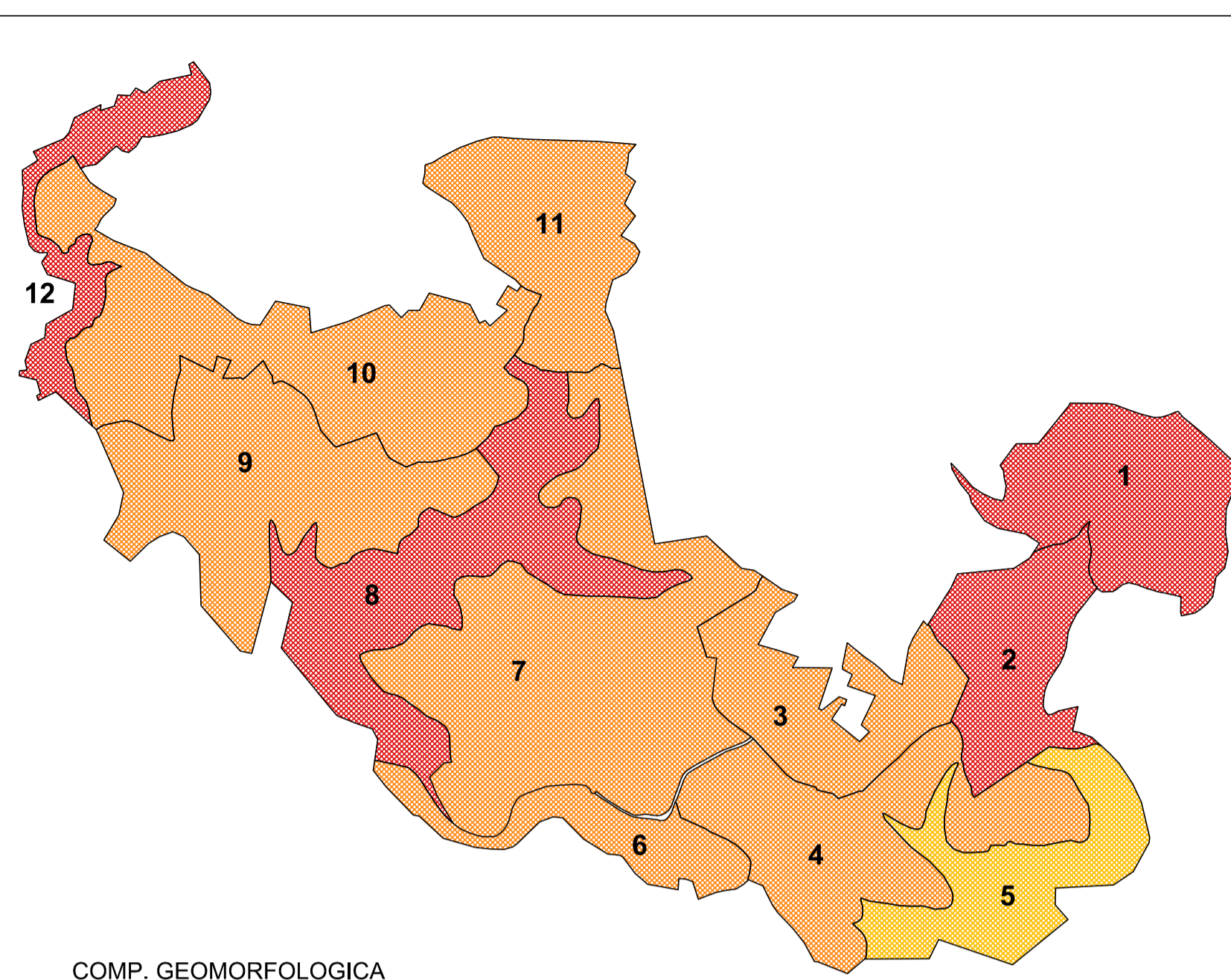
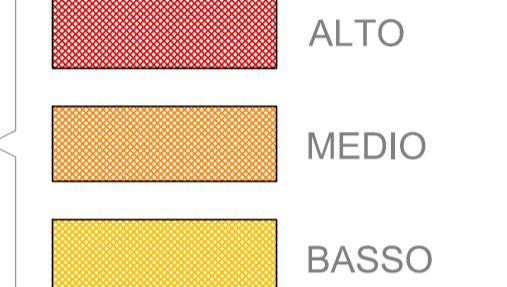
CARTA DELLE PRESSIONI E DELLE MINACCE PREVALENTI PER COMPONENTE

ELENCO UNITÀ DI PAESAGGIO

- 1 - Pianoro Masseria Selvaggi
- 2 - Gravina Masseria Selvaggi
- 3 - Pianoro Masseria Piovacqua
- 4 - Lecceta esposta a sud-est
- 5 - Versanti della lecceta esposta a sud-est
- 6 - Aree esposte a Sud a maggiore rischio incendio
- 7 - Lecceta area Est della gravina Pianelle
- 8 - Gravina Pianelle
- 9 - Zone a macchia ad Ovest della gravina Pianelle
- 10 - Fragneti utilizzati area Masserie Palazzo, Colucci e Signora
- 11 - Fragneto comunale
- 12 - Gravina del Vuolo

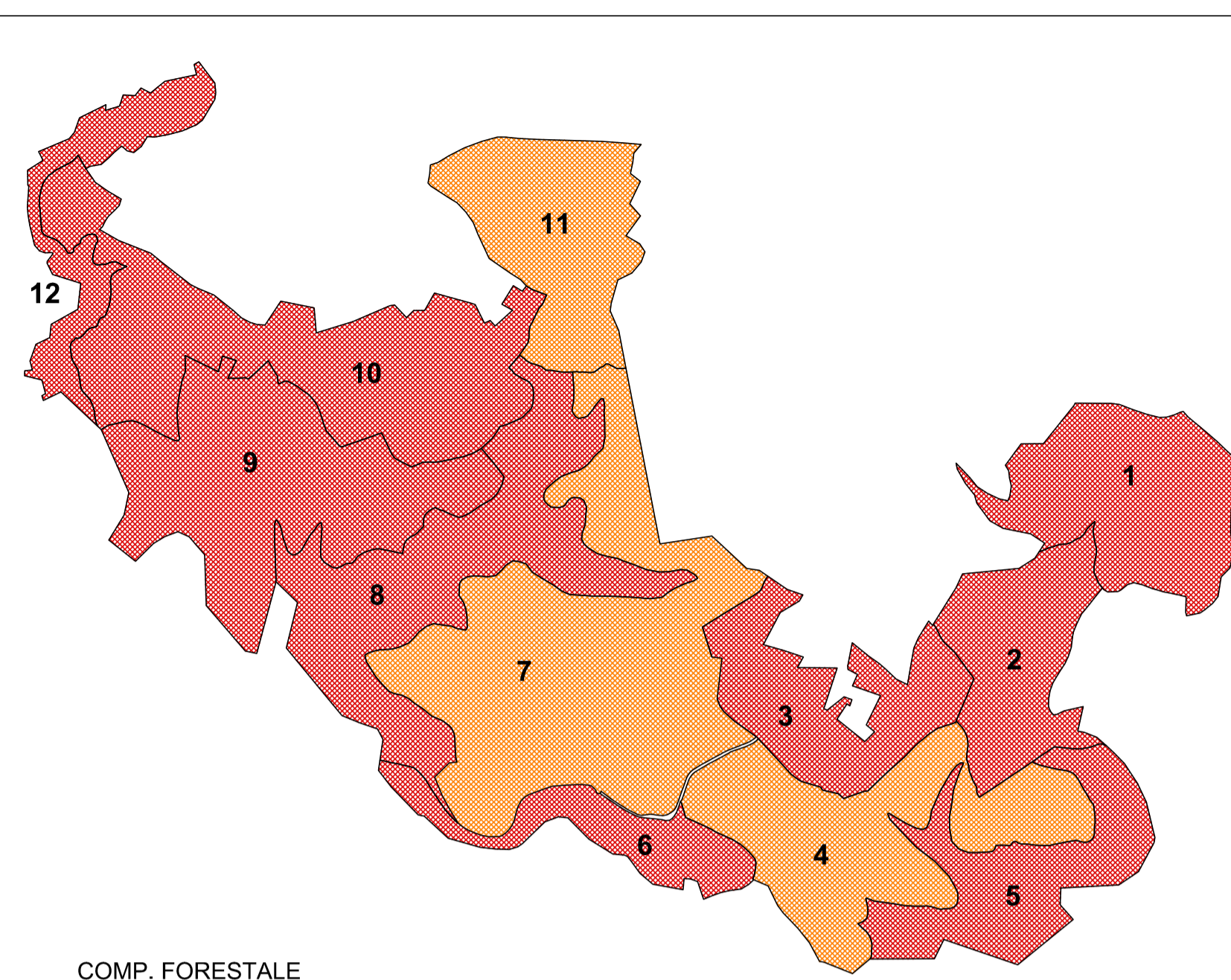
LIVELLO DI PRESSIONE E MINACCIA PREVALENTE

Cfr. la relazione per l'elenco completo delle minacce e per i relativi codici ufficiali riportati nel formulario Natura 2000



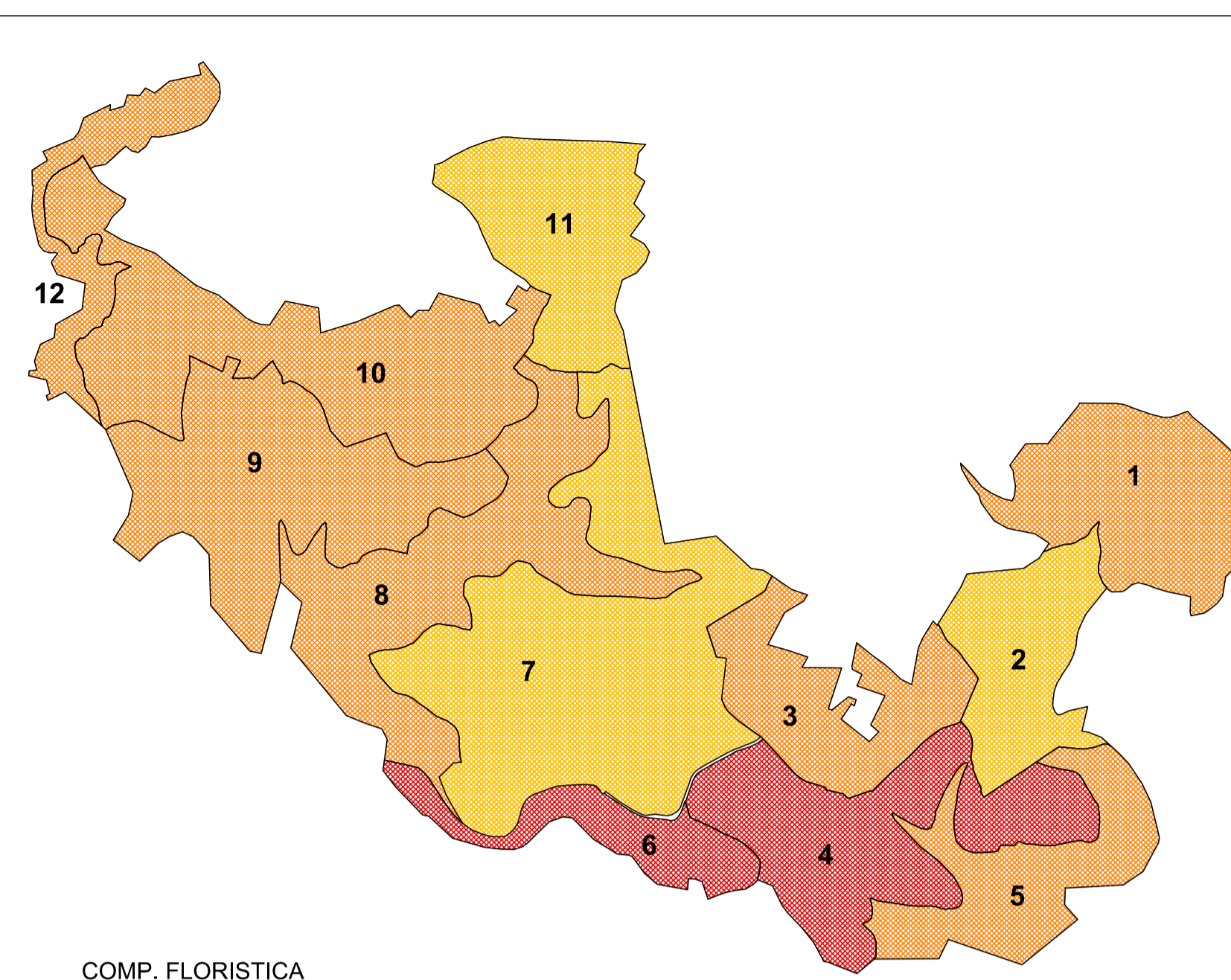
COMP. GEOMORFOLOGICA

- ALTO**
 - 1 - Inaridimento;
 - 2 - Riduzione o mancanza di prevenzione dell'erosione; erosione;
 - 12 - Riduzione o mancanza di prevenzione dell'erosione; erosione;
- MEDIO**
 - 3 - Inaridimento;
 - 4 - Riduzione o mancanza di prevenzione dell'erosione; erosione; accumulo di materiale organico;
 - 6 - Inaridimento; accumulo di materiale organico;
 - 7 - Riduzione o mancanza di prevenzione dell'erosione; erosione; accumulo di materiale organico;
 - 9, 10, 11 - Riduzione o mancanza di prevenzione dell'erosione; erosione; inaridimento.
- BASSO**
 - 5 - Riduzione o mancanza di prevenzione dell'erosione; erosione; inaridimento; accumulo di materiale organico.



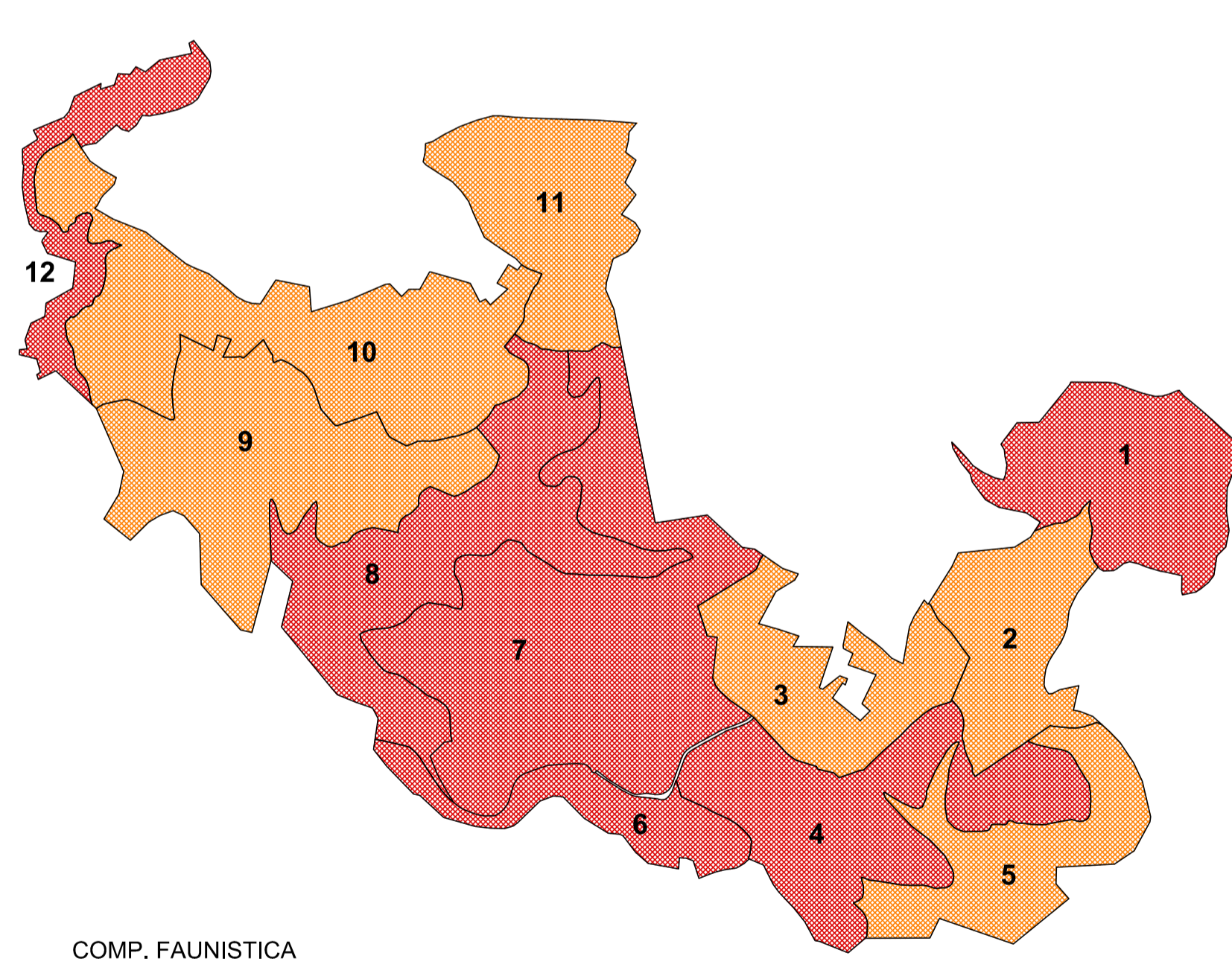
COMP. FORESTALE

- ALTO**
 - 1 e 2 - Rimozione del sottobosco; pascolamento all'interno del bosco; siccità e diminuzione delle precipitazioni;
 - 3 - Rimozione del sottobosco; siccità e diminuzione delle precipitazioni;
 - 5 e 6 - Incendio; modifica delle temperature; siccità e diminuzione delle precipitazioni;
 - 8 - Incendio;
 - 9 - Siccità e diminuzione delle precipitazioni;
 - 10 - Sfruttamento forestale senza ripiantumazione o ricrescita naturale; pascolamento all'interno del bosco;
 - 12 - Pascolamento all'interno del bosco.
- MEDIO**
 - 4 - Rimozioni di alberi morti o deperienti; sfoltimento degli strati arborei; potatura, abbattimento degli alberi per sicurezza pubblica, rimozione alberature stradali; misure di conservazione mancanti o orientate in modo sbagliato; incendio; modifica delle temperature; siccità e diminuzione delle precipitazioni;
 - 7 - Rimozioni di alberi morti o deperienti; potatura, abbattimento degli alberi per sicurezza pubblica, rimozione alberature stradali; specie indigene problematiche; incendio; modifica delle temperature; siccità e diminuzione delle precipitazioni;
 - 11 - Rimozione del sottobosco; rimozioni di alberi morti o deperienti; sfoltimento degli strati arborei; sfruttamento forestale senza ripiantumazione o ricrescita naturale; potatura, abbattimento degli alberi per sicurezza pubblica, rimozione alberature stradali; incendio; modifica delle temperature; siccità e diminuzione delle precipitazioni.



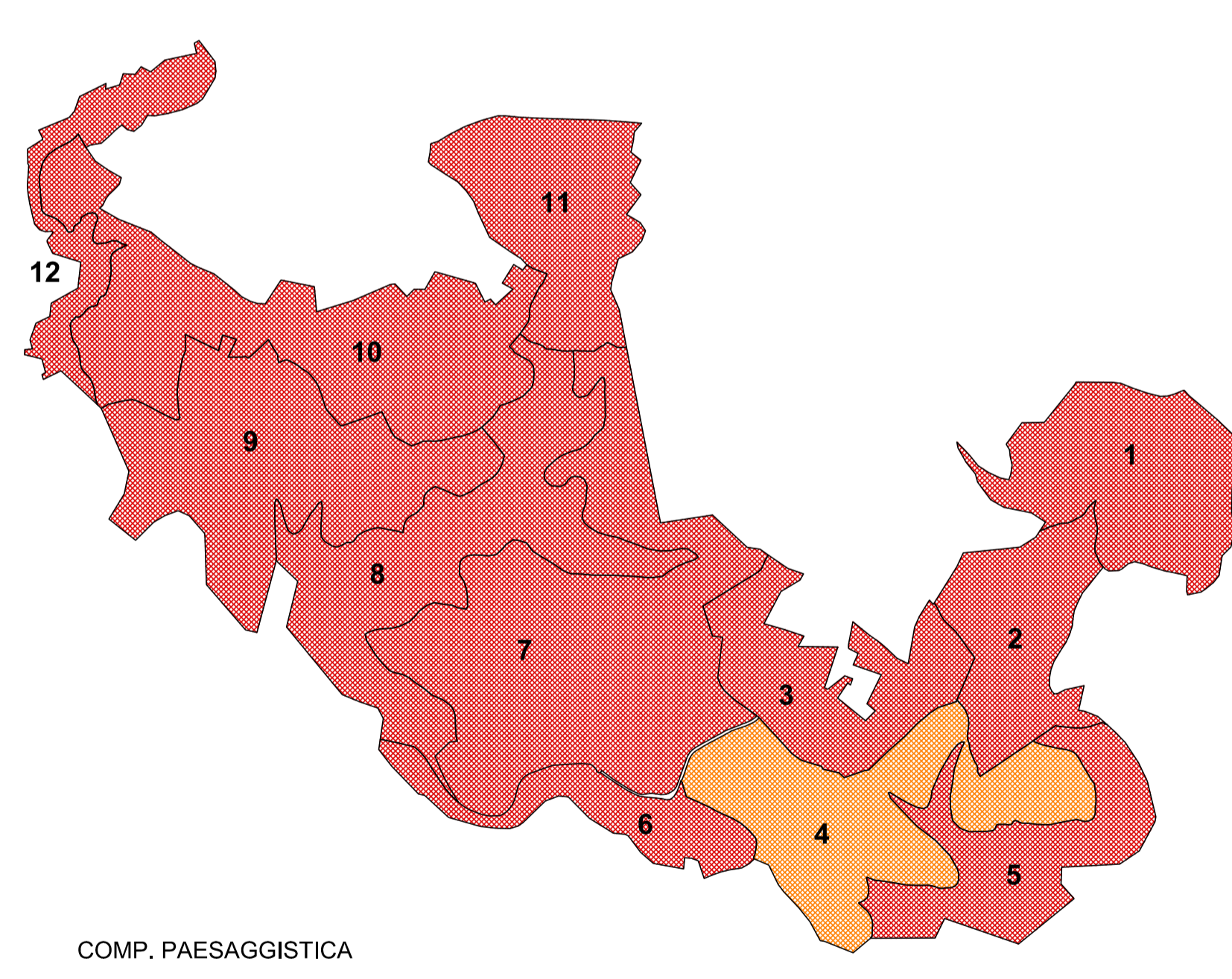
COMP. FLORISTICA

- ALTO**
 - 4 - Rimozione del sottobosco;
 - 6 - Incendio.
- MEDIO**
 - 1 - Pascolo intensivo; calpestio eccessivo;
 - 3 e 5 - Incendio;
 - 8 - Danni causati da selvaggina; alpinismo e scalate; misure di conservazione mancanti o orientate in modo sbagliato; modifica delle temperature; siccità e riduzione delle precipitazioni;
 - 9, 10 - Pascolo intensivo; danni causati da selvaggina; calpestio eccessivo; misure di conservazione mancanti o orientate in modo sbagliato; incendio; riduzione o perdita di specifiche caratteristiche di habitat; modifica della compos. della specie;
 - 12 - Alpinismo e scalate.
- BASSO**
 - 2 - danni causati da selvaggina; prelievo e raccolta di flora in generale; misure di conservazione mancanti o orientate in modo sbagliato; incendio; modifica della composizione delle specie (successione);
 - 7 - Rimozione del sottobosco; danni causati da selvaggina; prelievo e raccolta di flora in generale; misura di conservazione mancanti o orientate in modo sbagliato; incendio; modifica delle temperature; siccità e riduzione delle precipitazioni;
 - 11 - danni causati da selvaggina; prelievo e raccolta di flora in generale; misure di conservazione mancanti o orientate in modo sbagliato; incendio; modifica delle temperature; siccità e riduzione delle precipitazioni.



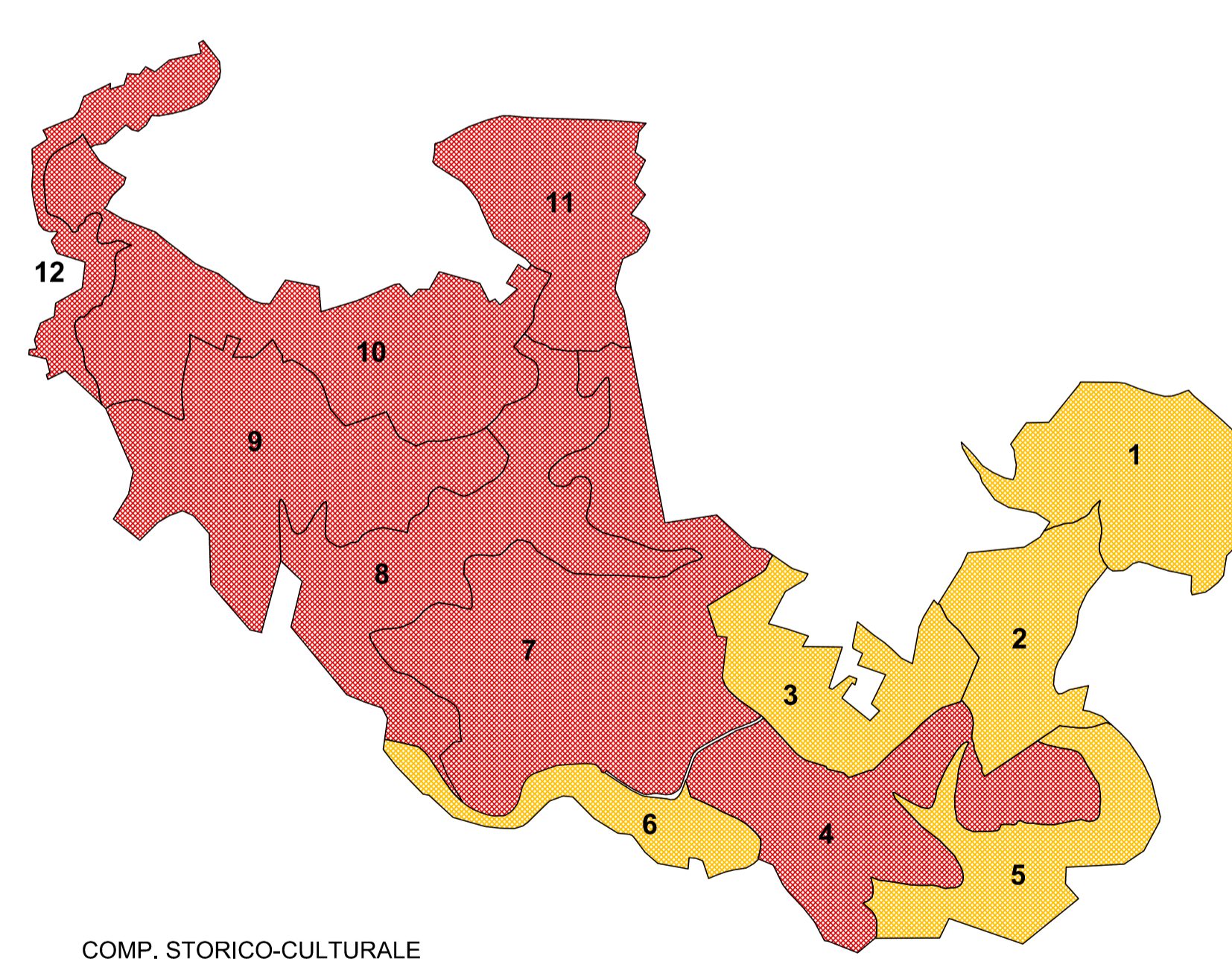
COMP. FAUNISTICA

- ALTO**
 - 1 - Linee elettriche sospese; intrappolamento, avvelenamento, bracconaggio;
 - 4 - Rimozione del sottobosco; sentieri e piste ciclabili, incluse strade sterrate forestali;
 - 6 - Strade asfaltate; incendio; riduzione della connettività degli Habitat;
 - 7 - Strade asfaltate; uso militare;
 - 8 - Rimozione di alberi morti o deperienti; strade asfaltate;
 - 12 - Alpinismo e scalate; speleologia.
- MEDIO**
 - 2 - Intrappolamento, avvelenamento, bracconaggio;
 - 3 - Strade asfaltate; incendio;
 - 5 - Incendio;
 - 9, 10 - Pascolo intensivo; calpestio eccessivo; misure di conservazione mancanti o orientate in modo sbagliato; incendio; riduzione o perdita di specifiche caratteristiche di Habitat; evoluzione delle biocenosi, successione;
 - 11 - Rimozione di alberi morti o deperienti.



COMP. PAESAGGISTICA

- ALTO**
 - 1 - Abbandono dei sistemi pastorali; assenza di pascolo; abbandono delle coltivazioni; rimozione di alberi morti o deperienti; sfoltimento degli strati arborei; linee elettriche sospese;
 - 2 - Abbandono dei sistemi pastorali; assenza di pascolo; rimozione di alberi morti o deperienti; sfoltimento degli strati arborei;
 - 3 - Abbandono dei sistemi pastorali; assenza di pascolo; abbandono delle coltivazioni; rimozione di alberi morti o deperienti; sfoltimento degli strati arborei; strade asfaltate; potatura, abbattimento degli alberi per sicurezza pubblica, rimozione alberature stradali; incendio;
 - 5 - Incendio;
 - 6 - Strade asfaltate; manovre militari; potatura, abbattimento degli alberi per sicurezza pubblica, rimozione alberature stradali; incendio; siccità e diminuzione delle precipitazioni;
 - 7 - Manovre militari;
 - 8 - Strade asfaltate; riduzione o mancanza di prevenzione dell'erosione;
 - 9 - Rimozione di alberi morti o deperienti; sfoltimento degli strati arborei; sfruttamento forestale; siccità e diminuzione precip.
 - 10 - Rimozione di alberi morti o deperienti; sfruttamento forestale; incendio;
 - 11 - Specie indigene problematiche; incendio; siccità e diminuzione delle precipitazioni;
 - 12 - Rimozione di alberi morti o deperienti; riduzione o mancanza di prevenzione dell'erosione.
- MEDIO**
 - 4 - Strade asfaltate; potatura, abbattimento degli alberi per sicurezza pubblica, rimozione alberature stradali; incendio; riduzione o mancanza di prevenzione dell'erosione; siccità e diminuzione delle precipitazioni.



COMP. STORICO-CULTURALE

- ALTO**
 - 4, 7, 8, 9, 10, 11, 12 - misure di conservazione mancanti o orientate in modo sbagliato.
- BASSO**
 - 1, 2 - Rimozione di muretti a secco e terrapieni;
 - 3 - Rimozione di muretti a secco e terrapieni;
 - 5, 6 - Rimozione di muretti a secco e terrapieni.

REGIONE PUGLIA
CITTÀ DI MARTINA FRANCA

COMUNE DI MARTINA FRANCA
PROVINCIA DI TARANTO

RISERVA NATURALE ORIENTATA REGIONALE
BOSCO DELLE PIANELLE

PIANO TERRITORIALE

RISERVA NATURALE ORIENTATA REGIONALE
BOSCO DELLE PIANELLE
GESTIONE PROVVISORIA
(Legge Regione Puglia 27/2002 art.13)
www.riservaboscopianelle.it

BOSCO PIANELLE

Direttore della Riserva
Dott. Ing. Giuseppe Mandina

Responsabile incaricato
Dott. Giancarlo Mastrovito
Architetto urbanista

Staff tecnico-scientifico
Dott. Pietro Chiantoni Biologo naturalista
Dott. Bruno Franzese Forestale
Dott. Gianfranco Moro Geologo
Dott. Benedetto Fanelli Economista

FASE 2
QUADRO
INTERPRETATIVO

Tav. 13

Carta delle pressioni e minacce prevalenti per componente