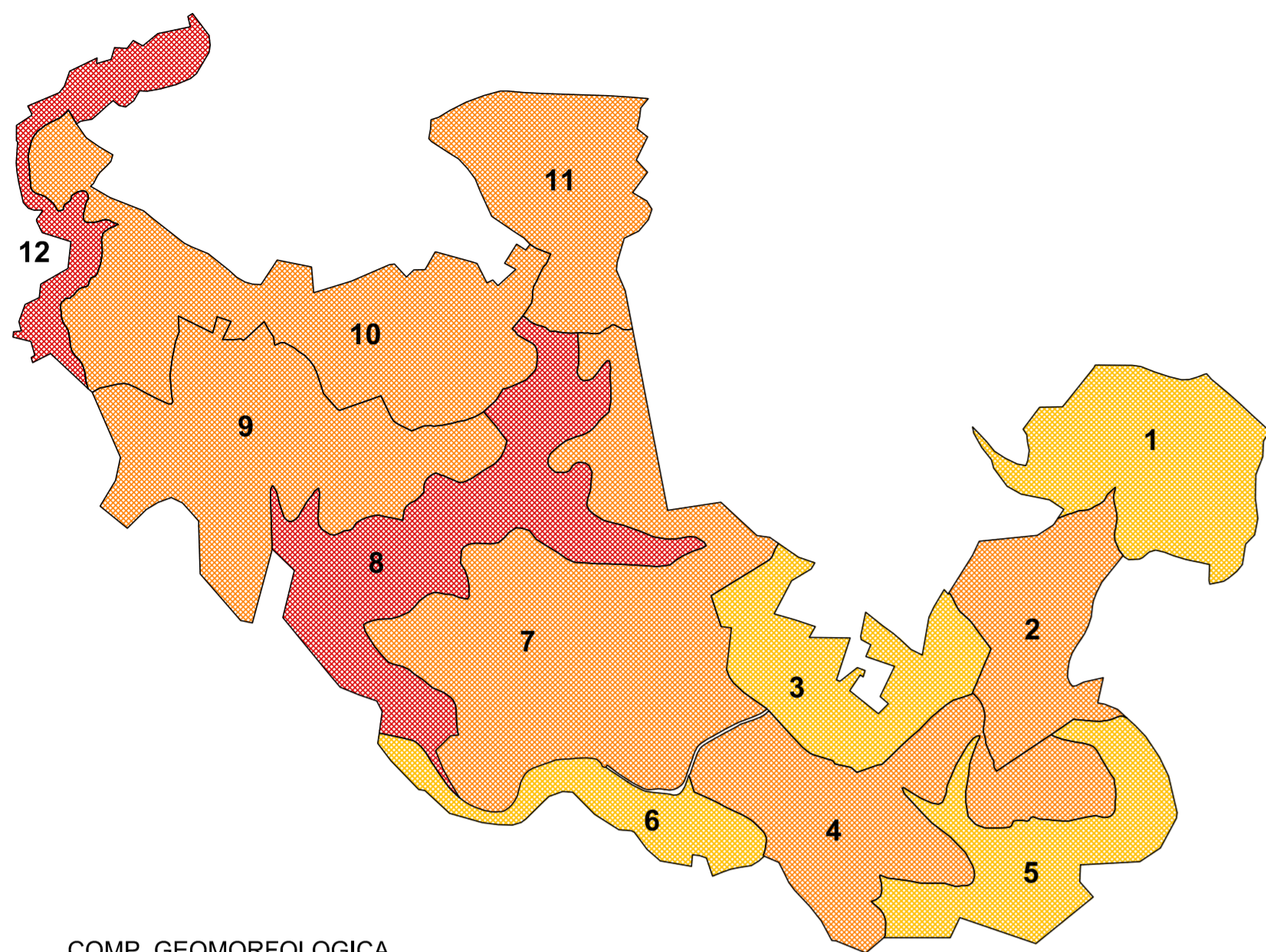
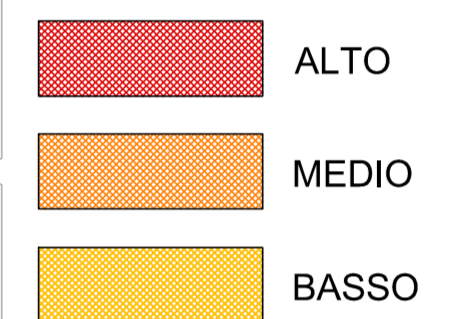


CARTA DEI VALORI AMBIENTALI PER COMPONENTE

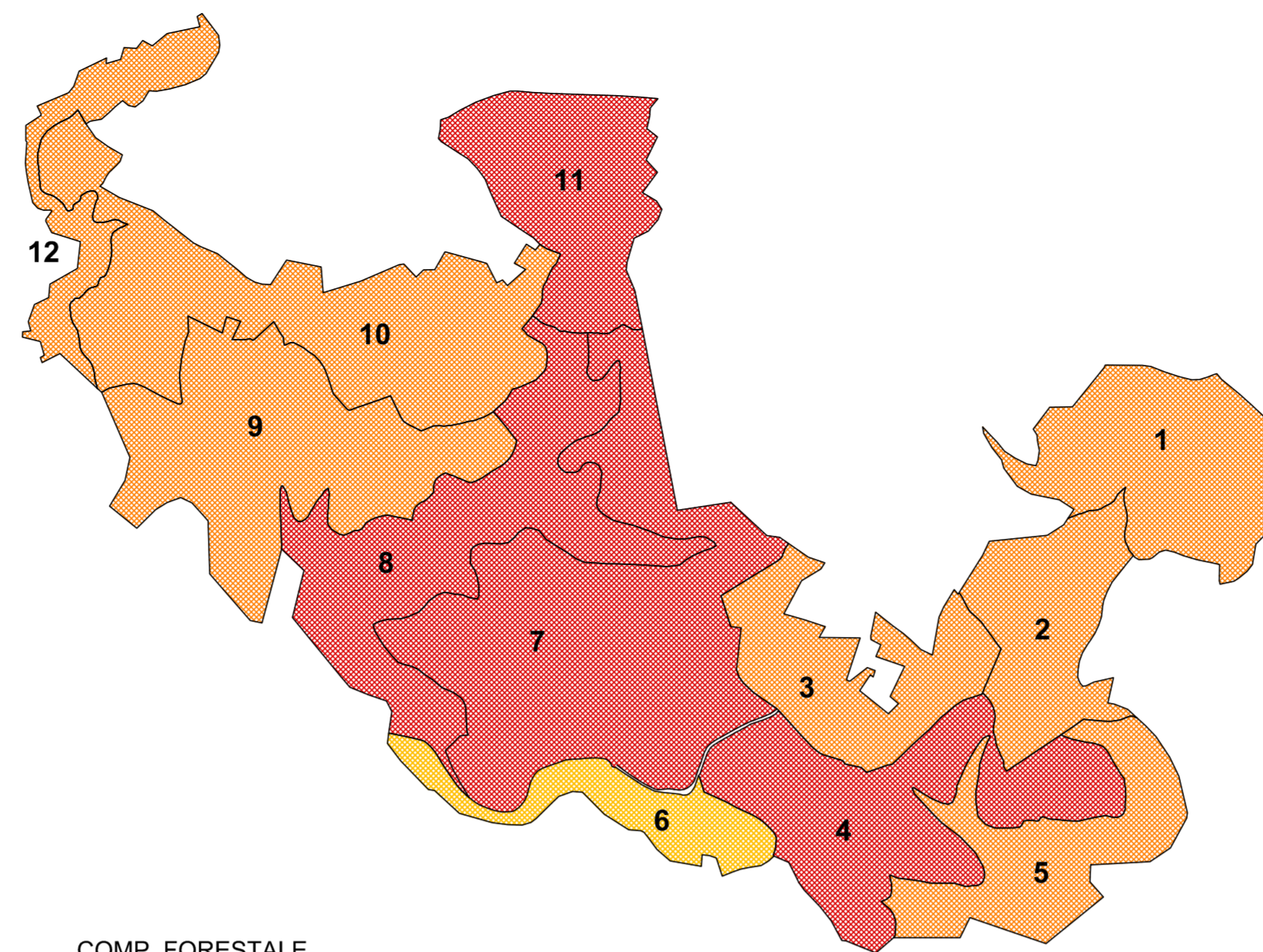
ELENCO UNITÀ DI PAESAGGIO

- 1 - Pianoro Masseria Selvaggi
- 2 - Gravina Masseria Selvaggi
- 3 - Pianoro Masseria Piovacqua
- 4 - Lecceta esposta a sud-est
- 5 - Versanti della lecceta esposta a sud-est
- 6 - Aree esposte a Sud a maggiore rischio incendio
- 7 - Lecceta area Est della gravina Pianelle
- 8 - Gravina Pianelle
- 9 - Zone a macchia ad Ovest della gravina Pianelle
- 10 - Fragneti utilizzati area Masserie Palazzo, Colucci e Signora
- 11 - Fragneto comunale
- 12 - Gravina del Vuolo

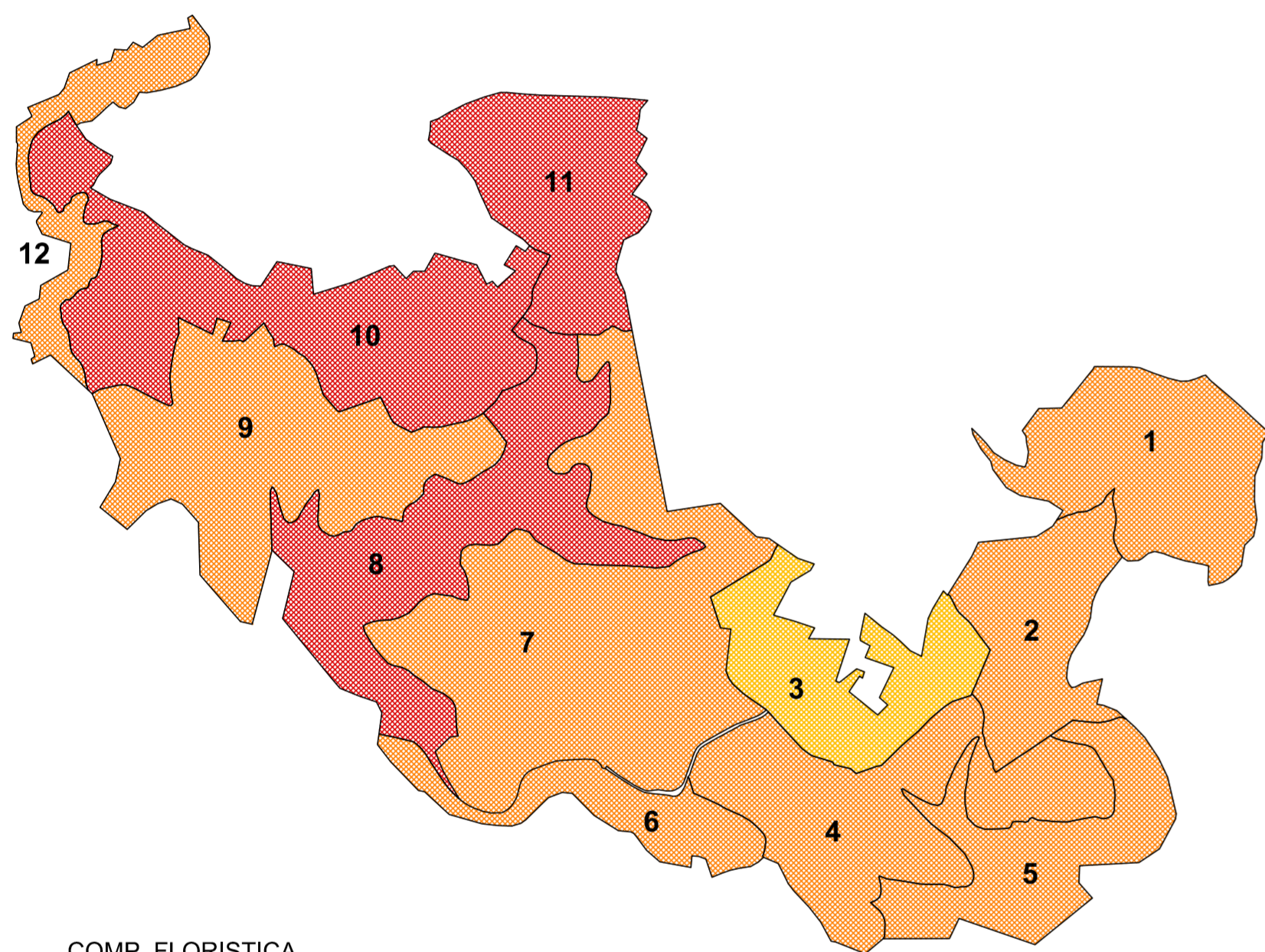
VALORE ATTRIBUITO



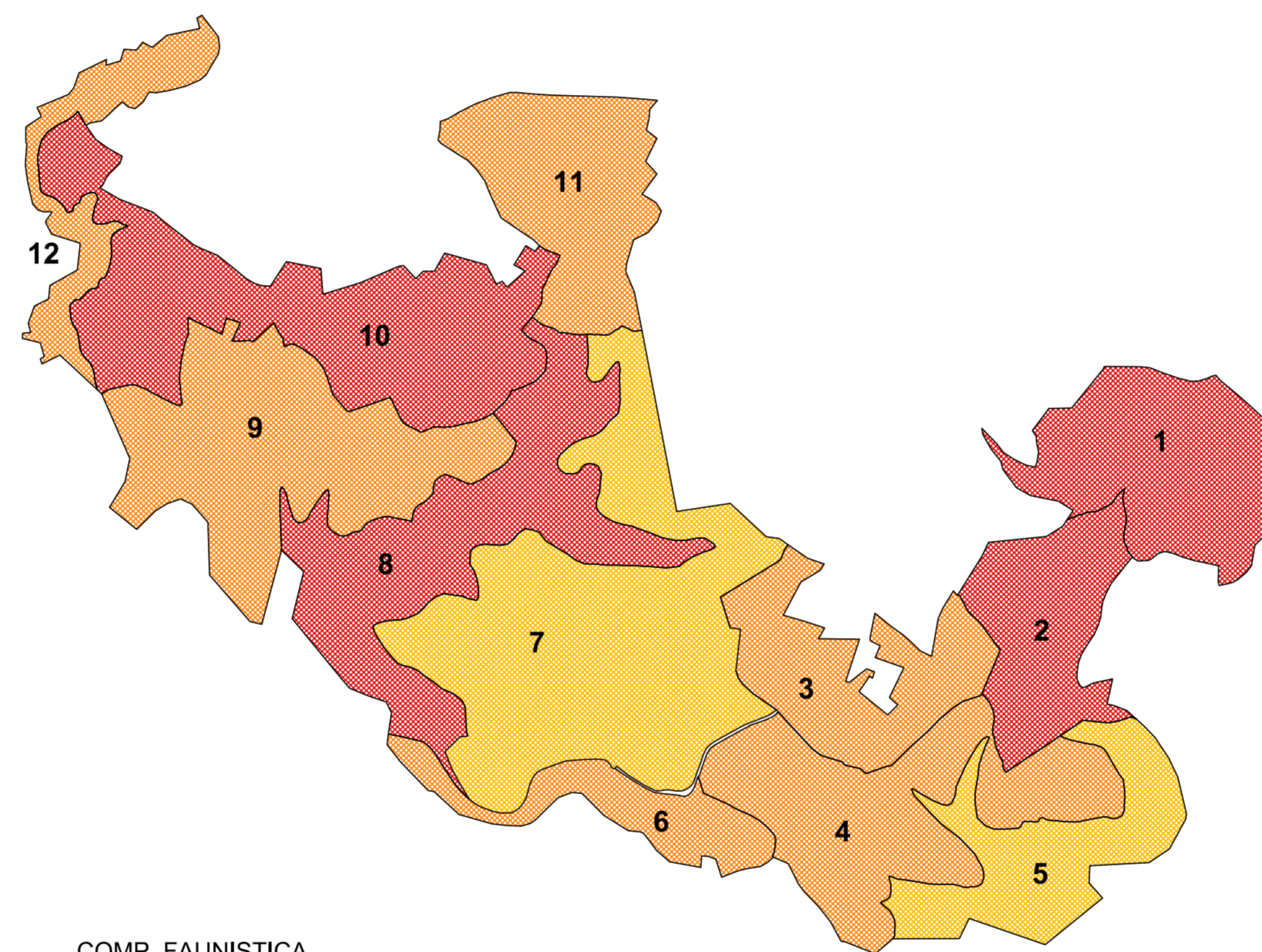
COMP. GEOMORFOLOGICA



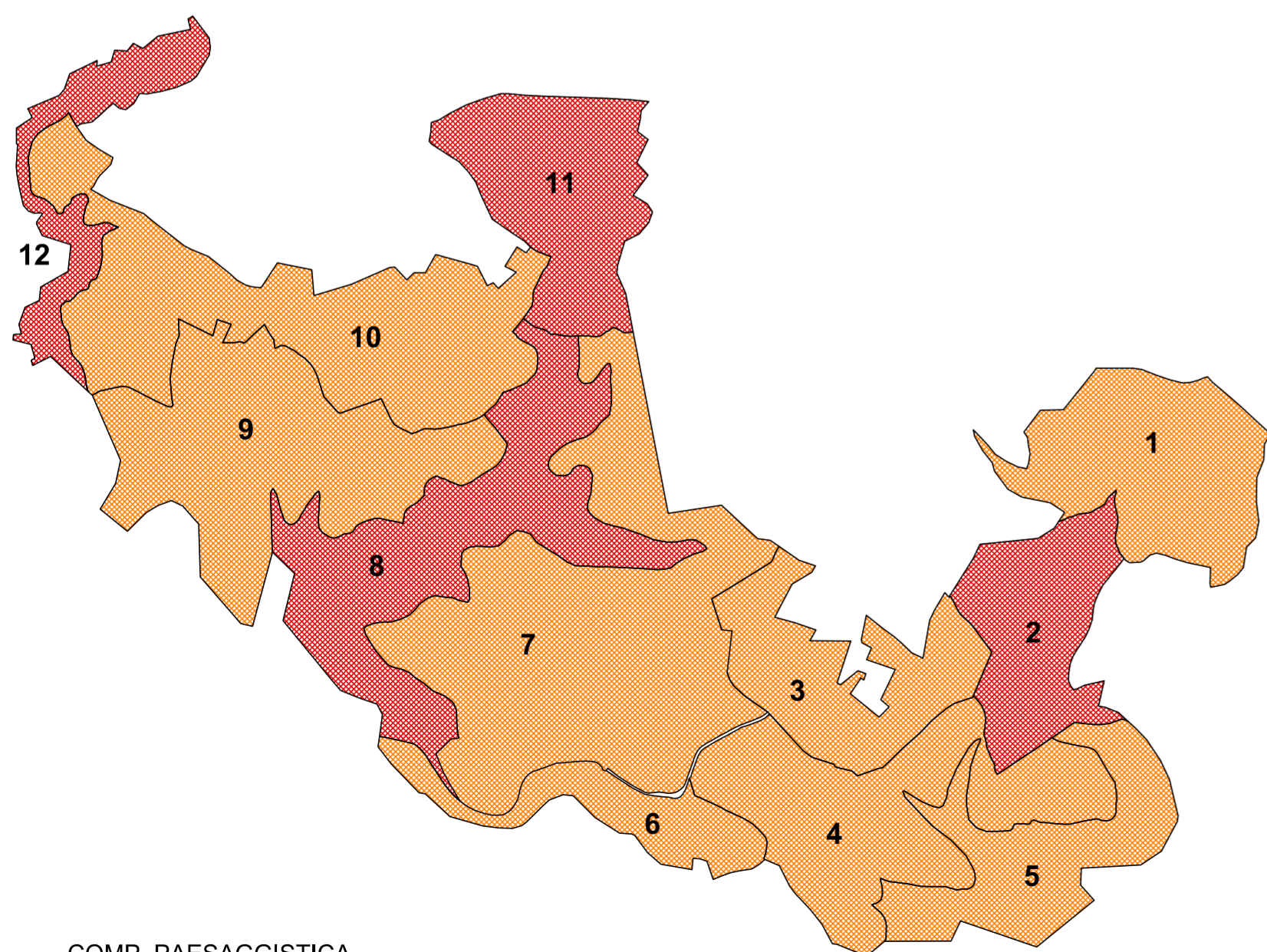
COMP. FORESTALE



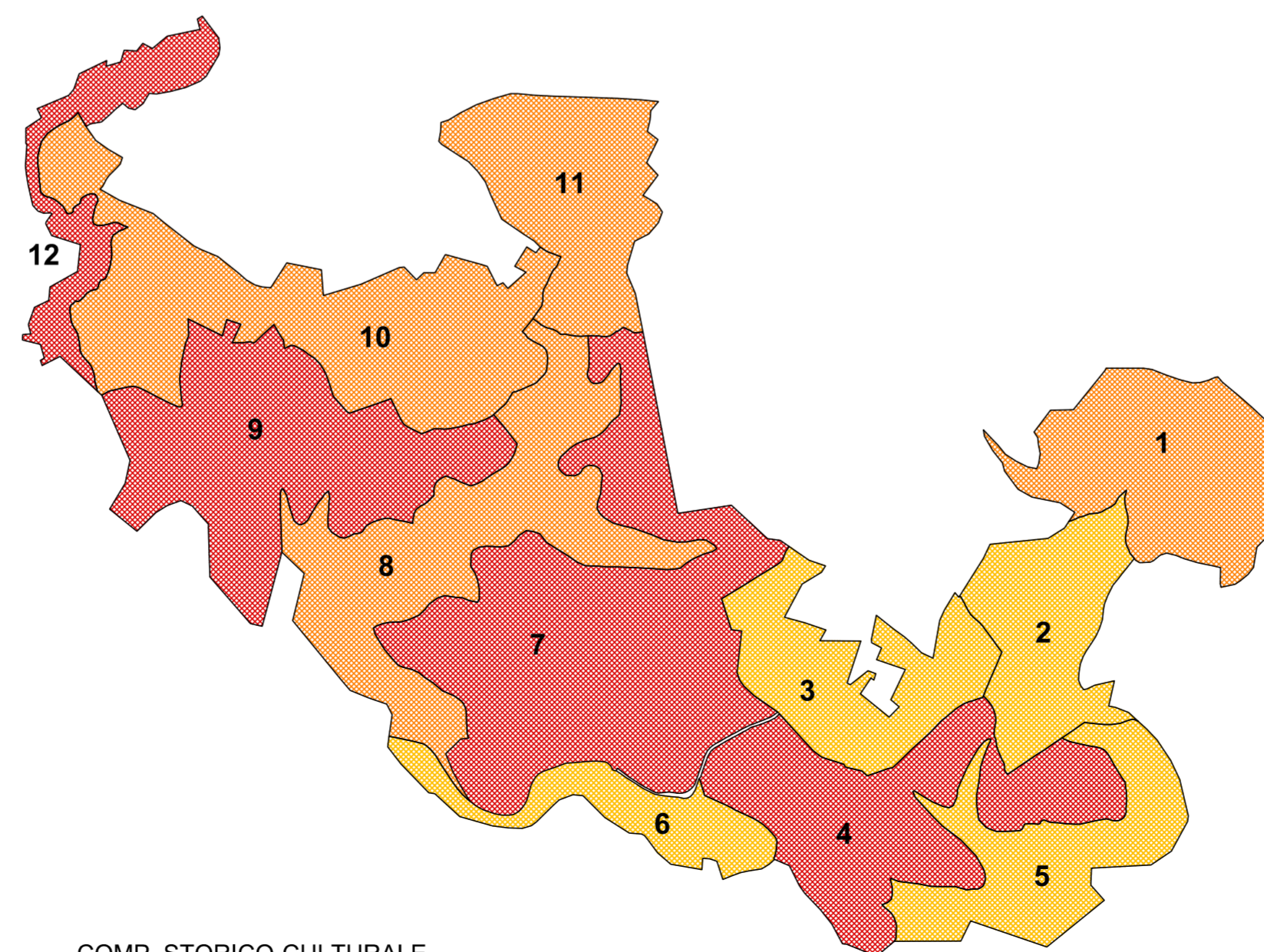
COMP. FLORISTICA



COMP. FAUNISTICA



COMP. PAESAGGISTICA



COMP. STORICO-CULTURALE



COMUNE DI MARTINA FRANCA
PROVINCIA DI TARANTO
RISERVA NATURALE ORIENTATA REGIONALE
BOSCO DELLE PIANELLE
PIANO TERRITORIALE



RISERVA NATURALE ORIENTATA REGIONALE
BOSCO DELLE PIANELLE
GESTIONE PROVVISORIA
(Legge Regione Puglia 27/2002 art.13)
www.riservaboscopianelle.it



Direttore della Riserva
Dott. Ing. Giuseppe Mandina

Responsabile incaricato
Dott. Giancarlo Mastrovito
Architetto urbanista

Staff tecnico-scientifico
Dott. Pietro Chiantale *Biologo naturalista*
Dott. Bruno Franzone *Forestale*
Dott. Gianfranco Moro *Geologo*
Dott. Benedetto Fanelli *Economista*

FASE 2
QUADRO
INTERPRETATIVO

Tav. **12**

Carta dei valori ambientali
per componente